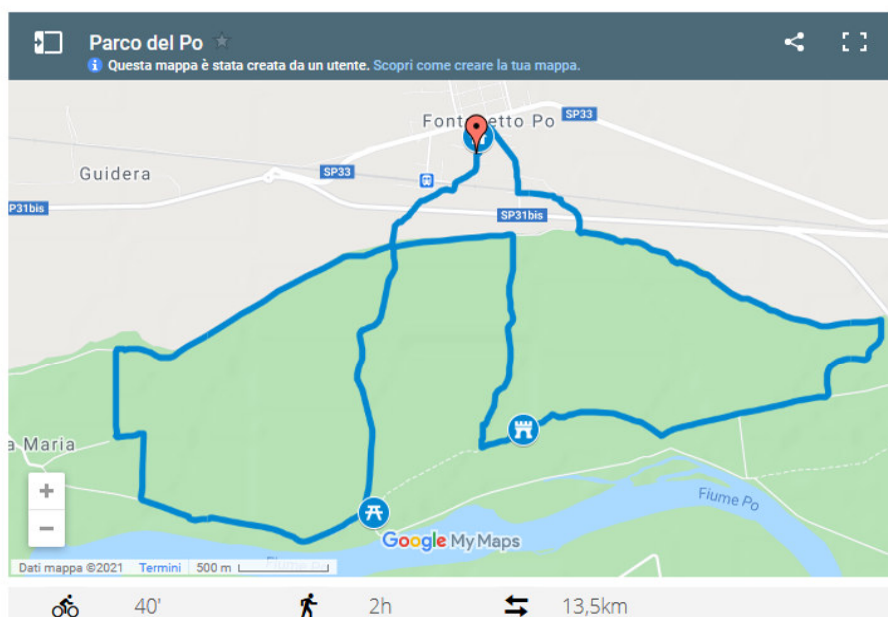


L'itinerario del Parco del Po



UN PERCORSO ALLA SCOPERTA DEL GRANDE FIUME

ZONA: Fontanetto Po

PARTENZA: Piazza Garibaldi

ARRIVO: Piazza Garibaldi

TERRENO: asfalto e sterrato

PERIODO CONSIGLIATO: da aprile a ottobre

Scarica il percorso: [GPX](#)

Descrizione del percorso

Partenza da Piazza Garibaldi Monumento ai Caduti [km 0.00] Prendere via Cairoli e superare [Km 0.40] la **Chiesa Santa Maria del Pozzo**. [Km 0.50] Oltrepassata la ferrovia, svoltare immediatamente a sinistra, procedere per 300 m e oltrepassare la ex SS31 BIS. [Km 0.95] Arrivati al ponte sulla Roggia Camera si entra nei **Territori del Parco del Po**. Al bivio procedere sull'argine di contenimento dell' area golendale (percorso ciclabile VenTo).

[Km 2.7] In prossimità di una chiesa color verde svoltare a destra. Abbandonando l'argine di contenimento si entra in area golendale, seguire la strada tenendo la destra al primo bivio poi sempre dritto. Al bivio [Km ?] svoltare a destra. [Km 4.20] Sulla sinistra comincia l'**area boschiva incolta del Parco del Po**. Dopo circa un kilometro di percorso [Km 5.20] si incontra la **Casa abbandonata degli antichi traghettatori** del fiume Po (Cà dal Portunà). Al bivio [Km 5.28] svoltare a destra.

Dopo un altro kilometro [Km 6.45] svoltare a sinistra al bivio Roggia Camera (percorso ciclabile VenTo). Sul percorso [Km 7.00] si incontra l'**Antico Mulino San Giovanni**. [Km 7.10] Al bivio svoltare a sinistra. Per una pausa ristoratrice è disponibile [Km 8.60] un'area tavoli picnic a 100 m in direzione del fiume antico, attracco porto natante sul Po.


[Km 8.60] Proseguire tenendo la destra. Al bivio [Km 9.90] svoltare a destra e proseguire fino al [Km 10.40] bivio Cimitero e svoltare a destra. Al bivio [Km 11.00] svoltare nuovamente a destra (percorso ciclabile VenTo). Al [Km 12.30] **Bosco Controcorrente**. Si può vedere [Km 12.50] la Cappelletta (Storia Papa), caratteristico esempio di Presa di Acqua con modulo dal Canale. Svoltando a sinistra al bivio si esce dai Territori del Parco del Po per raggiungere [Km 12.80] l'**Antica Riseria San Giovanni** visitabile su prenotazione.

Si termina il percorso superando [Km 13.20] la **Chiesa San Sebastiano** e si rientra [Km 13.50] in Piazza Garibaldi.


Punti di interesse



prova didascalia



prova didascalia



prova didascalia



prova didascalia